






Κλιματικό Δελτίο

Απρίλιος 2016

-  Μέγιστη
Θερμοκρασία
-  Ελάχιστη
Θερμοκρασία
-  Μέση
Θερμοκρασία
-  Υετός
-  Ηλιοφάνεια

Ο Απρίλης ήταν αρκετά θερμός αλλά χωρίς υπέρβαση των ακραίων μέσων μεγίστων τιμών θερμοκρασίας. Επίσης ήταν γενικά ξηρός με εξαίρεση τα βορειοδυτικά τμήματα της χώρας. Καταγράφηκαν δύο επεισόδια μεταφοράς Αφρικανικής σκόνης, ένα ισχυρό το διήμερο 8-9/4 και ένα μέτριας έντασης το διήμερο 14-15/4.



Θερμοκρασία

Πρώτο Δεκαήμερο

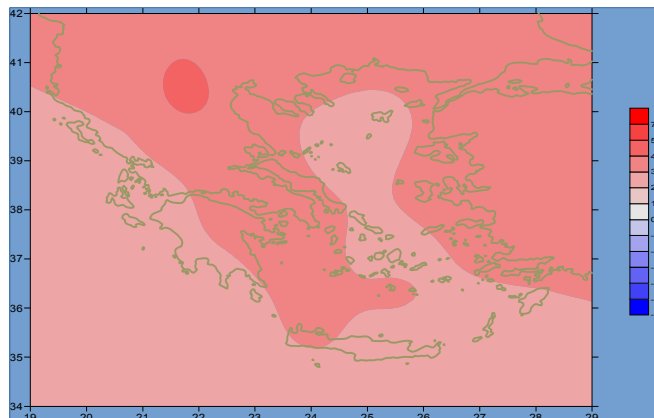
Ενδεικτικά κυμάνθηκαν :

Ελάχιστες:

Στα Βόρεια ηπειρωτικά από 2.5°C μέχρι 13°C ,
στα κεντρικά ηπειρωτικά από 4°C μέχρι 17°C ,
στα υπόλοιπα τμήματα από 6°C μέχρι 21°C .

Μέγιστες:

Στα Βόρεια ηπειρωτικά από 13°C μέχρι 27°C ,
στα κεντρικά ηπειρωτικά από 13°C μέχρι 27°C ,
στα υπόλοιπα τμήματα από 18°C μέχρι 28°C .



Απόκλιση της μέσης Θερμοκρασίας από τις κανονικές τιμές

Δεύτερο Δεκαήμερο

Ενδεικτικά κυμάνθηκαν :

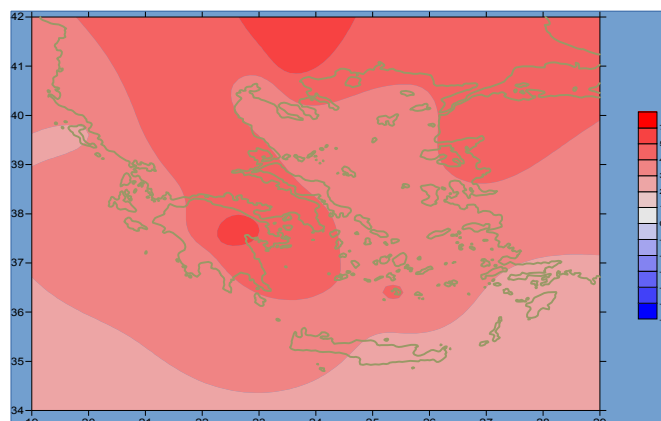
Ελάχιστες:

Στα Βόρεια ηπειρωτικά από 3°C μέχρι 16°C ,
στα κεντρικά ηπειρωτικά από 4°C μέχρι 15°C ,
στα υπόλοιπα τμήματα από 6°C μέχρι 17°C .

Μέγιστες:

Στα Βόρεια ηπειρωτικά από 16°C μέχρι 31°C ,
στα κεντρικά ηπειρωτικά από 17°C μέχρι 34°C ,

στα υπόλοιπα τμήματα από 16°C μέχρι 30°C .



Απόκλιση της μέγιστης Θερμοκρασίας από τις κανονικές τιμές

Τρίτο Δεκαήμερο

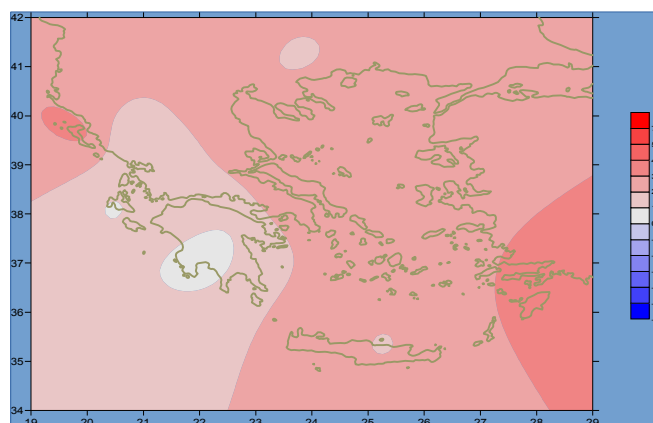
Ενδεικτικά κυμάνθηκαν :

Ελάχιστες:

Στα Βόρεια ηπειρωτικά από -2°C μέχρι 12°C ,
στα κεντρικά ηπειρωτικά από 0°C μέχρι 15°C ,
στα υπόλοιπα τμήματα από 3°C μέχρι 17°C .

Μέγιστες:

Στα Βόρεια ηπειρωτικά από 12°C μέχρι 26°C ,
στα κεντρικά ηπειρωτικά από 17°C μέχρι 25°C ,
στα υπόλοιπα τμήματα από 18°C μέχρι 26°C .



Απόκλιση της ελάχιστης Θερμοκρασίας από τις κανονικές τιμές

Υ ε τ ό ς

Πρώτο

δεκαήμερο

Αξιόλογος υετός κυρίως στα Βορειοδυτικά τμήματα.

Ξεχωρίζουν οι τιμές:

19mm στην Κόνιτσα στις 9/4,
28mm στην Κέρκυρα, 12mm στα Ιωάννινα, 8mm στην Καστοριά,
7mm στην Ανδραβίδα, 8mm στο Αντίρριο, 22mm στο Σουφλί στις 10/4.

Δεύτερο δεκαήμερο

Λίγα τοπικά φαινόμενα μόνο στην αρχή της περιόδου.

Ξεχωρίζουν οι τιμές:

23mm στην Αλεξανδρούπολη,
11mm στη Σκύρο, 6mm στη Σάμο, 5mm στη Σύρο, 3mm στη Χίο, 3mm στη Νάξο,
2mm στη Σούδα στις 11 /4.

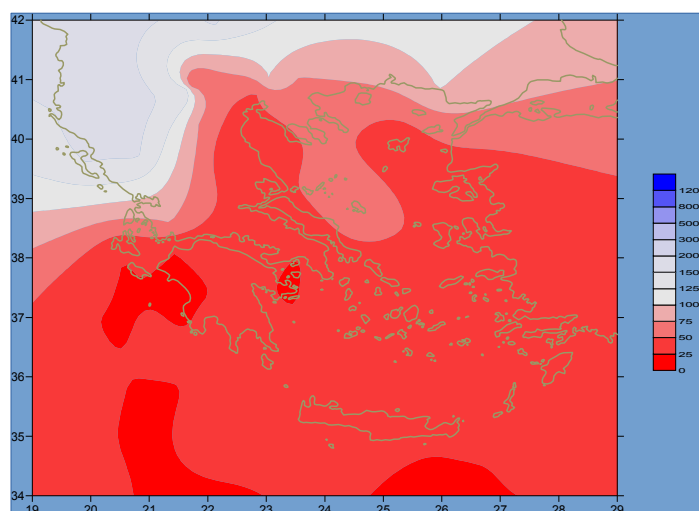
Τρίτο

δεκαήμερο

Τοπικά φαινόμενα στα μέσα της περιόδου.

Ξεχωρίζουν οι τιμές:

16mm στην Κόνιτσα, 23mm στην Κέρκυρα,
33mm στα Ιωάννινα στις 24/4,
10mm στην Κόνιτσα, 10mm στα Ιωάννινα στις 25/4,
10mm στην Αλεξανδρούπολη, 13mm στην Κόνιτσα στις 26/4,
9mm στις Σέρρες, 4mm στη Θεσσαλονίκη, 4mm στην Κοζάνη,
6mm στην Κέρκυρα στις 29/4.



ΠΙΝΑΚΑΣ ΜΗΝΙΑΙΩΝ ΤΙΜΩΝ

ΣΤΑΘΜΟΣ	Γεωγ. Μήκος	Γεωγ. Πλάτος	Tmean	TX	TN	RR	INST
ΣΕΡΡΕΣ	23,53	41,07	17,9	25,4	9,7	18	240
ΦΛΩΡΙΝΑ	21,40	40,78					
ΚΑΣΤΟΡΙΑ	21,27	40,45	15,7	22,6	6,6	26	250
ΤΡΙΚΑΛΑ_ΗΜΑΘΕΙΑΣ	22,55	40,60					
ΘΕΣΣΑΛΟΝΙΚΗ	22,97	40,52	17,3	22,4	10,1	10	242
ΧΡΥΣΟΥΠΟΛΗ	24,62	40,92	16,7	20,9	11	8	247
ΑΛΕΞΑΝΔΡΟΥΠΟΛΗ	25,95	40,85	16,4	21,4	9,3	34	273
ΚΟΖΑΝΗ	21,83	40,28	16,3	21,6	7,8	26	
ΚΕΡΚΥΡΑ	19,92	39,62	17,9	22,1	12,5	78	256
ΙΩΑΝΝΙΝΑ	20,82	39,70	15,7	22	7,1	82	188
ΠΡΕΒΕΖΑ	20,76	38,91	17,7	21,9	12,2	13	
ΤΡΙΚΑΛΑ_ΘΕΣΣΑΛΙΑΣ	21,77	39,52					
ΛΑΡΙΣΣΑ	22,45	39,65	17,5	24,2	8,6	3	258
ΛΗΜΝΟΣ	25,23	39,92	16,6	20,7	11,1	5	284
ΑΡΤΑ	21,00	39,17					
ΑΓΧΙΑΛΟΣ	22,78	39,21					
ΜΥΤΙΛΗΝΗ	26,60	39,05	19,1	23,8	13,8	0	314
ΒΕΛΟ	22,77	37,97					
ΑΓΡΙΝΙΟ	21,35	38,60					
ΛΑΜΙΑ	22,43	38,87					
ΑΝΔΡΑΒΙΔΑ	21,28	37,92	17,6	22,7	10,9	11	270
ΣΚΥΡΟΣ	24,48	38,96	17,8	21	13,8	11	252
ΑΡΓΟΣ_ΤΟΛΙ	20,50	38,12	17,8	22,1	12,5	5	281
ΑΡΑΞΟΣ	21,42	38,15	18	22,9	11,6	10	277
ΤΑΝΑΓΡΑ	23,57	38,33	18,1	23,9	9,7	2	263
ΧΙΟΣ	26,13	38,35	18,4	22	12,5	3	285
ΠΥΡΓΟΣ	21,42	37,67					
ΤΡΙΤΟΛΗ	22,40	37,52	15,4	22,7	5,9	4	292
ΤΑΤΟΙ	23,78	38,10	17,8	23,5	9,8	0	
ΕΛΛΗΝΙΚΟ	23,73	37,90	19,6	24,1	14	0	291
ΕΛΕΥΣΙΝΑ	23,55	38,07	19,5	24,8	12,2	0	
ΖΑΚΥΝΘΟΣ	20,88	37,75	17,9	22,5	12,5	5	289
ΣΑΜΟΣ	26,92	37,68					
ΑΡΓΟΣ	22,75	37,63					
ΚΑΛΑΜΑΤΑ	22,02	37,07	17,5	23,5	9,6	6	284
ΝΑΞΟΣ	25,37	37,10	18,6	21,8	14,8	3	303
ΜΕΘΩΝΗ	21,70	36,82					
ΜΗΛΟΣ	24,43	36,73					
ΣΠΑΤΑ	23,95	37,95	18,5	22,5	10,8	0	
ΚΩΣ	27,08	36,80	18,6	22,4	15,1	0	
ΚΥΘΗΡΑ	22,98	36,15					
ΣΑΝΤΟΡΙΝΗ	25,41	36,41	18,8	22,4	14,6	0	268
ΣΟΥΔΑ	24,12	35,55	19	23,6	14	2	303
ΡΟΔΟΣ	28,08	36,40	19,7	22,8	16,1	3	310
ΜΥΚΟΝΟΣ	25,35	37,43	17,9	21,3	15,1	1	
ΗΡΑΚΛΕΙΟ	25,18	35,33	19,2	22,8	13,9	0	286
ΙΕΡΑΠΕΤΡΑ	25,73	35,02					
ΣΗΤΕΙΑ	26,10	35,21					
ΡΕΘΥΜΝΟ	24,50	35,36					
ΤΥΜΠΑΚΙ	24,76	35,06					
ΚΑΣΤΕΛΛΙ	25,33	35,18	18,1	24,1	11,1	0	274
ΚΑΡΠΑΘΟΣ	27,15	35,42	19,1	22,3	15,8	0	
ΠΑΡΟΣ	25,13	37,02	18,5	22,7	14,3	3	296
ΣΥΡΟΣ	24,95	37,42	18,3	22,5	14,5	5	317
ΙΚΑΡΙΑ	26,35	37,68					

ΠΙΝΑΚΑΣ ΑΠΟΚΛΙΣΕΩΝ ΑΠΟ ΚΑΝΟΝΙΚΕΣ ΤΙΜΕΣ

ΣΤΑΘΜΟΣ	απόκλιση T μέσης (I)	% κλάσμα υετού (II)
ΣΕΡΡΕΣ	3.6	51
ΦΛΩΡΙΝΑ		
ΘΕΣΣΑΛΟΝΙΚΗ	3.1	28
ΑΛΕΞΑΝΔΡΟΥΠΟΛΗ	3.2	86
ΚΟΖΑΝΗ	4.4	65
ΚΕΡΚΥΡΑ	2.8	126
ΙΩΑΝΝΙΝΑ	3.1	108
ΛΑΡΙΣΑ	3.5	10
ΛΗΜΝΟΣ	2.8	16
ΑΓΧΙΑΛΟΣ		
ΜΥΤΙΛΗΝΗ	3.3	0
ΑΓΡΙΝΙΟ		
ΣΚΥΡΟΣ	2.6	50
ΑΡΓΟΣΤΟΛΙ	2.4	8
ΑΡΑΞΟΣ	2.6	24
ΧΙΟΣ	3.1	7
ΕΛΛΗΝΙΚΟ	3.6	0
ΖΑΚΥΝΘΟΣ	2.4	10
ΣΑΜΟΣ		
ΚΑΛΑΜΑΤΑ	2.1	13
ΝΑΞΟΣ	2.5	16
ΜΕΘΩΝΗ		
ΣΑΝΤΟΡΙΝΗ	3.2	0
ΣΟΥΔΑ	3.2	6
ΡΟΔΟΣ	3	13
ΗΡΑΚΛΕΙΟ	2.6	0
ΣΗΤΕΙΑ		

(I) απόκλιση μέσης τιμής θερμοκρασίας από κανονική

(II) απόκλιση μηνιαίου ύψους υετού από κανονική τιμή %



Απρίλιος 2016

Γενική Περιγραφή Μήνα

Κλιματικό Δελτίο

Τα ποσά υετού που σημειώθηκαν ήταν πολύ χαμηλότερα από τα κανονικά επίπεδα, με εξαίρεση την Ηπειρο και τμήματα του Βορείου Ιονίου.
Η μέση θερμοκρασία ήταν αρκετά υψηλότερη από τις κανονικές τιμές.

Κλιματικές Παράμετροι :

Κανονικές Τιμές : κανονικές τιμές για τις διάφορες παραμέτρους (θερμοκρασία, υετό κ.λπ.) ορίζονται οι τιμές που υπολογίζονται ως μέσες τιμές της παραμέτρου για 30 χρόνια. Αυτές οι κανονικές τιμές χρησιμοποιούνται σαν βάση αναφοράς και αντιπροσωπεύουν τη μέση κατάσταση. Είναι δυνατόν να ορισθούν σε επίπεδα δεκαήμερου, μήνα, εποχής ή και έτους και επιτρέπουν τη σύγκριση της τάσης ενός δεκαήμερου, ενός μήνα ή ενός έτους ως: δεκαήμερο πολύ βροχερό, χειμώνας ήπιος, μήνας Αύγουστος δροσερός, έτος ελλειμματικό

Ώρες UTC (Universal Time Coordinates) στην Ελλάδα :

Χειμώνας : ώρα UTC = τοπική ώρα - 2
Καλοκαίρι : ώρα UTC = τοπική ώρα - 3

Μονάδες Μέτρησης :

Υετός

1 mm = 1 litre/m²

Υπόμνημα Πίνακα :

Tmean : Μέση Θερμοκρασία
TN : Ελάχιστη Θερμοκρασία
TX : Μέγιστη Θερμοκρασία
RR : Ύψος Υετού (mm)
INST : Διάρκεια Ηλιοφάνειας (ώρες)

© ΕΘΝΙΚΗ ΜΕΤΕΩΡΟΛΟΓΙΚΗ ΥΠΗΡΕΣΙΑ
Απαγορεύεται η αναπαραγωγή χωρίς έγγραφη άδεια
Ελ.Βενιζέλου 14, Τ.Κ 16777
Ελληνικό, Αθήνα



Διεύθυνση Κλιματολογίας - Εφαρμογών
Επιμέλεια : Μ.Μιχαλαράκη
ΠΕ-Μετεωρολόγος

Website : www.hnms.gr

