



# Κλιματικό Δελτίο

Ιανουάριος 2014

 **Μέγιστη  
Θερμοκρασία**

 **Ελάχιστη  
Θερμοκρασία**

 **Μέση  
Θερμοκρασία**

 **Υετός**

 **Ηλιοφάνεια**

Ο Ιανουάριος ήταν αρκετά ζεστός σε όλη τη χώρα. Ωστόσο το κύριο χαρακτηριστικό ήταν οι ισχυρές βροχές και καταιγίδες που κατά διαστήματα προκάλεσαν τοπικές πλημμύρες. Επίσης καταγράφηκαν ζημιές λόγω χαλαζόπτωσης αλλά και πολύ ενισχυμένων ανέμων.



**ΕΘΝΙΚΗ  
ΜΕΤΕΩΡΟΛΟΓΙΚΗ  
ΥΠΗΡΕΣΙΑ**

HELLENIC NATIONAL METEOROLOGICAL SERVICE



## Θερμοκρασία

## Πρώτο Δεκαήμερο

**Ελάχιστες:** σχετικά υψηλές.

Ενδεικτικά (από τις χαμηλότερες):

-1.5°C στην Κόνιτσα, -2.6°C στην Τρίπολη στις 9/1

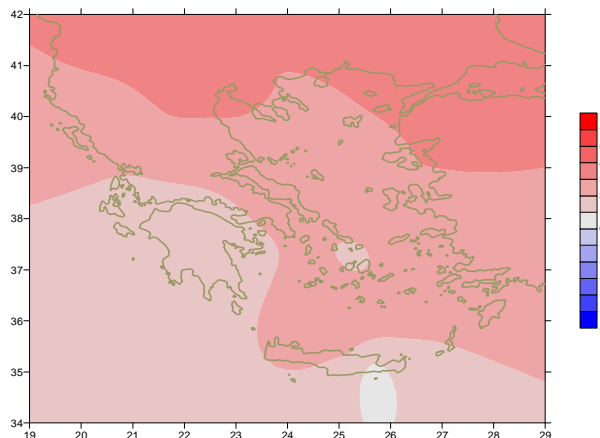
-4.1°C στα Ιωάννινα στις 10/1.

**Μέγιστες:**

Ενδεικτικά (από τις υψηλότερες):

19.6°C στη Μεθώνη, 18°C στην Κάρπαθο στις 7/1,

19.2°C στην Κέρκυρα στις 8/1.



Απόκλιση της μέσης Θερμοκρασίας από τις κανονικές τιμές

## Δεύτερο Δεκαήμερο

**Ελάχιστες:** σχετικά υψηλές.

Ενδεικτικά (από τις χαμηλότερες):

-0.7°C στις Σέρρες στις 12/1,

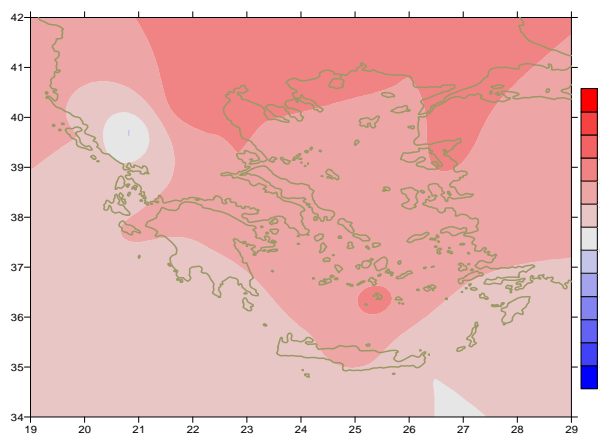
-3.6°C στη Φλώρινα, -0.3°C στην Τρίπολη στις 17/1.

**Μέγιστες:**

Ενδεικτικά (από τις υψηλότερες):

20.8°C στο Ηράκλειο, 20°C στη Σαντορίνη,

20.4°C στο Άργος, 21.2°C στη Σούδα στις 20/1.



Απόκλιση της μέγιστης Θερμοκρασίας από τις κανονικές τιμές

## Τρίτο Δεκαήμερο

**Ελάχιστες:** σχετικά υψηλές.

Ενδεικτικά (από τις χαμηλότερες):

-5.9°C στην Κοζάνη, -4.1°C στην Καστοριά στις 27/1,

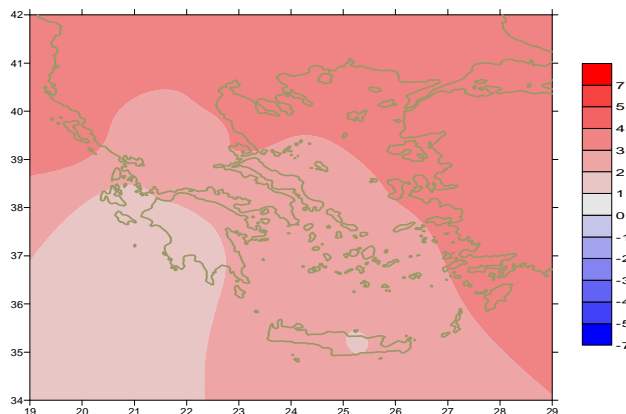
-2.4°C στην Έδεσσα στις 28/1.

**Μέγιστες:**

Ενδεικτικά (από τις υψηλότερες):

21.2°C στο Ηράκλειο, 20°C στη Σητεία και

18.8°C στην Ικαρία στις 25/1.



Απόκλιση της ελάχιστης Θερμοκρασίας από τις κανονικές τιμές

## Υ ε τ ό ς

### Πρώτο δεκαήμερο

Αξιόλογες βροχές κατά τόπους.

Ξεχωρίζουν οι τιμές:

17mm στο Αργοστόλι, 18mm στην Τρίπολη την 1/1,  
31mm στη Σάμο, 34mm στην Κώ, 62mm στην Ικαρία στις 2/1.  
49mm στην Κέρκυρα, 28mm στην Ανδραβίδα, 27mm στα Κύθηρα στις 6/1.

### Δεύτερο δεκαήμερο

Τοπικές βροχές και καταιγίδες σε αρκετές περιοχές.

Ξεχωρίζουν οι τιμές:

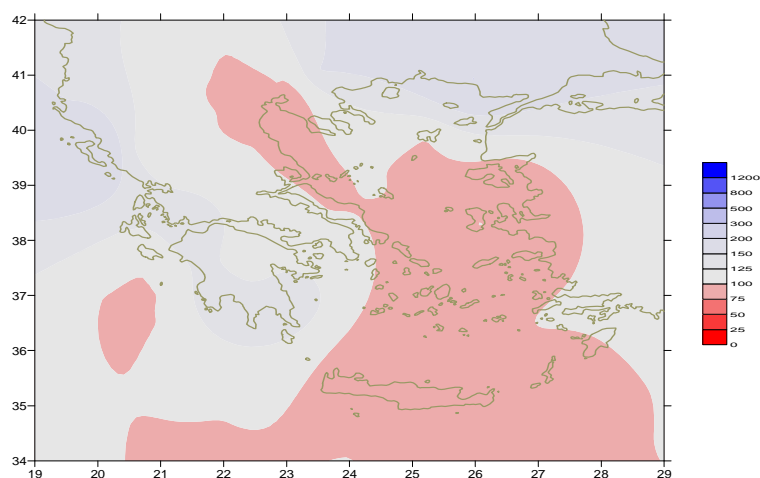
76mm στην Κέρκυρα στις 15/1.  
33mm στην Αλεξανδρούπολη, 36mm στην Ελευσίνα,  
56mm στη Ρόδο, 45mm στην Ικαρία στις 16/1.

### Τρίτο δεκαήμερο

Ισχυρές βροχές και καταιγίδες κατά διαστήματα.

Ξεχωρίζουν οι τιμές:

30mm στην Κόνιτσα, 27mm στη Χρυσούπολη, 33mm στην Άρτα,  
53mm στην Τρίπολη στις 25/1,  
31mm στο Εθνικό Κολυμβητήριο, 25mm στα Σπάτα στις 26/1,  
40mm στη Μήλο στις 28/1,  
36mm στη Μυτιλήνη, 46mm στο Τατόι στις 29/1.



*Απόκλιση μηνιαίου ύψους υετού από τις κανονικές τιμές (%)*

ΣΤΑΘΜΟΣ	Γεωγ. Μήκος	Γεωγ. Πλάτος	Tmean	TX	TN	RR	INST
ΣΕΡΡΕΣ	23,53	41,07	6,8	11,4	3	44	94
ΦΛΩΡΙΝΑ	21,40	40,78					
ΚΑΣΤΟΡΙΑ	21,27	40,45	4,9	10	0,3	36	97
ΤΡΙΚΑΛΑ_ΗΜΑΘΕΙΑΣ	22,55	40,60					
ΘΕΣΣΑΛΟΝΙΚΗ	22,97	40,52	8,4	12,1	5,1	25	107
ΧΡΥΣΟΥΠΟΛΗ	24,62	40,92	8,7	12	5,5	74	100
ΑΛΕΞΑΝΔΡΟΥΠΟΛΗ	25,95	40,85	8	11,4	4,6	108	93
ΚΟΖΑΝΗ	21,83	40,28	5,3	9,6	1,6	17	
ΚΕΡΚΥΡΑ	19,92	39,62	12,3	15,9	9,1	235	86
ΙΩΑΝΝΙΝΑ	20,82	39,70	6,9	10,2	2,8	97	59
ΠΡΕΒΕΖΑ	20,76	38,91	11,9	14,8	10	153	
ΤΡΙΚΑΛΑ_ΘΕΣΣΑΛΙΑΣ	21,77	39,52					
ΛΑΡΙΣΑ	22,45	39,65	7,8	12,6	3,2	19	90
ΛΗΜΝΟΣ	25,23	39,92	10,4	13,5	7,8	59	110
ΑΡΤΑ	21,00	39,17					
ΑΓΧΙΑΛΟΣ	22,78	39,21	9,5	13,8	5,7	26	123
ΜΥΤΙΛΗΝΗ	26,60	39,05	12,3	15,1	9,9	84	80
ΒΕΛΟ	22,77	37,97					
ΑΓΡΙΝΙΟ	21,35	38,60					
ΛΑΜΙΑ	22,43	38,87					
ΑΝΔΡΑΒΙΔΑ	21,28	37,92	11,7	16	8,5	156	118
ΣΚΥΡΟΣ	24,48	38,96	12,1	14,4	9,9	75	101
ΑΡΓΟΣ ΤΟΛΙ	20,50	38,12					
ΑΡΑΞΟΣ	21,42	38,15	11,8	15,9	8,2	132	135
ΤΑΝΑΓΡΑ	23,57	38,33	9,8	14,3	6	43	128
ΧΙΟΣ	26,13	38,35	12,3	15,3	9,2	110	122
ΠΥΡΓΟΣ	21,42	37,67					
ΤΡΙΠΟΛΗ	22,40	37,52	7,2	11,6	2,8	94	71
ΤΑΤΟΙ	23,78	38,10	10	14,3	6,3	112	
ΕΛΛΗΝΙΚΟ	23,73	37,90					
ΕΛΕΥΣΙΝΑ	23,55	38,07	11,8	15,9	7,8	90	
ΖΑΚΥΝΘΟΣ	20,88	37,75	12,6	16,5	9,1	97	105
ΣΑΜΟΣ	26,92	37,68					
ΑΡΓΟΣ	22,75	37,63					
ΚΑΛΑΜΑΤΑ	22,02	37,07	11,5	16,7	7,2	169	132
ΝΑΞΟΣ	25,37	37,10	13,8	16,3	11,4	61	96
ΜΕΘΩΝΗ	21,70	36,82					
ΜΗΛΟΣ	24,43	36,73					
ΣΠΑΤΑ	23,95	37,95					
ΚΩΣ	27,08	36,80	13,1	15,5	11	34	
ΚΥΘΗΡΑ	22,98	36,15					
ΣΑΝΤΟΡΙΝΗ	25,41	36,41	14,2	16,7	11,7	44	148
ΣΟΥΔΑ	24,12	35,55	13,2	16,3	10,3	46	125
ΡΟΔΟΣ	28,08	36,40	14,2	16,6	12,1	116	121
ΜΥΚΟΝΟΣ	25,35	37,43	12,8	14,9	11,3	31	
ΗΡΑΚΛΕΙΟ	25,18	35,33	14	17,6	10,9	24	127
ΙΕΡΑΠΕΤΡΑ	25,73	35,02					
ΣΗΤΕΙΑ	26,10	35,21	13,9	16,5	11,6	32	
ΡΕΘΥΜΝΟ	24,50	35,36					
ΤΥΜΠΑΚΙ	24,76	35,06					
ΚΑΣΤΕΛΛΙ	25,33	35,18	11,4	15,1	7,9	74	128
ΚΑΡΠΑΘΟΣ	27,15	35,42	15,3	17	13,5	38	
ΠΑΡΟΣ	25,13	37,02					
ΣΥΡΟΣ	24,95	37,42	13,5	15,6	11,2	66	149
ΙΚΑΡΙΑ	26,35	37,68	12,4	14,2	11,4	209	

## ΠΙΝΑΚΑΣ ΑΠΟΚΛΙΣΕΩΝ ΑΠΟ ΚΑΝΟΝΙΚΕΣ ΤΙΜΕΣ

ΣΤΑΘΜΟΣ	απόκλιση T μέσης (I)	% κλάσμα υετού (II)
ΣΕΡΡΕΣ	3	125
ΦΛΩΡΙΝΑ		
ΘΕΣΣΑΛΟΝΙΚΗ	3.4	67
ΑΛΕΞΑΝΔΡΟΥΠΟΛΗ	3.2	180
ΚΟΖΑΝΗ	3.3	43
ΚΕΡΚΥΡΑ	2.7	178
ΙΩΑΝΝΙΝΑ	2.3	75
ΛΑΡΙΣΑ	2.7	63
ΛΗΜΝΟΣ	2.9	82
ΑΓΧΙΑΛΟΣ		54
ΜΥΤΙΛΗΝΗ	3	65
ΑΓΡΙΝΙΟ		
ΣΚΥΡΟΣ	2.2	96
ΑΡΓΟΣΤΟΛΙ		
ΑΡΑΞΟΣ	1.7	137
ΧΙΟΣ	2.7	95
ΕΛΛΗΝΙΚΟ		
ΖΑΚΥΝΘΟΣ	1.3	65
ΣΑΜΟΣ		
ΚΑΛΑΜΑΤΑ	1.3	150
ΝΑΞΟΣ	1.8	86
ΜΕΘΩΝΗ		
ΣΑΝΤΟΡΙΝΗ	2.9	69
ΣΟΥΔΑ	2.4	33
ΡΟΔΟΣ	2.5	78
ΗΡΑΚΛΕΙΟ	2	26
ΣΗΤΕΙΑ	1.6	35

(I) απόκλιση μέσης τιμής θερμοκρασίας από κανονική  
 (II) απόκλιση μηνιαίου ύψους υετού από κανονική τιμή %



Ιανουάριος 2014

## Γενική Περιγραφή Μήνα

# Κλιματικό Δελτίο

Τα ποσά υετού που σημειώθηκαν ήταν γενικά υψηλότερα από τις κανονικές τιμές εκτός από τη Θεσσαλία, το Κεντρικό και Νότιο Αιγαίο και την Κρήτη όπου ήταν χαμηλότερα. Η μέση θερμοκρασία κυμάνθηκε αρκετά υψηλότερα από τις κανονικές τιμές σε όλη τη χώρα.

### Κλιματικές Παράμετροι :

- ❖ **Κανονικές Τιμές :** κανονικές τιμές για τις διάφορες παραμέτρους (θερμοκρασία, υετό κ.λπ.) ορίζονται οι τιμές που υπολογίζονται ως μέσες τιμές της παραμέτρου για 30 χρόνια. Αυτές οι κανονικές τιμές χρησιμοποιούνται σαν βάση αναφοράς και αντιπροσωπεύουν τη μέση κατάσταση. Είναι δυνατόν να ορισθούν σε επίπεδα δεκαήμερου, μήνα, εποχής ή και έτους και επιτρέπουν τη σύγκριση της τάσης ενός δεκαήμερου, ενός μήνα ή ενός έτους ως: δεκαήμερο πολύ βροχερό, χειμώνας ήπιος, μήνας Αύγουστος δροσερός, έτος ελλειμματικό σε υετό κ.λπ.

### Μονάδες Μέτρησης :

- ❖ **Υετός**  
1 mm = 1 litre/m<sup>2</sup>

### Υπόμνημα Πίνακα :

- Tmean : Μέση Θερμοκρασία
- TN : Ελάχιστη Θερμοκρασία
- TX : Μέγιστη Θερμοκρασία
- RR : Ύψος Υετού (mm)
- INST : Διάρκεια Ηλιοφάνειας (ώρες)

### Ώρες UTC (Universal Time Coordinates) στην Ελλάδα :

- ❖ Χειμώνας : ώρα UTC = τοπική ώρα - 2
- ❖ Καλοκαίρι : ώρα UTC = τοπική ώρα - 3

© ΕΘΝΙΚΗ ΜΕΤΕΩΡΟΛΟΓΙΚΗ ΥΠΗΡΕΣΙΑ  
Απαγορεύεται η αναπαραγωγή χωρίς έγγραφη άδεια  
Ελ.Βενιζέλου 14, Τ.Κ 16777  
Ελληνικό, Αθήνα